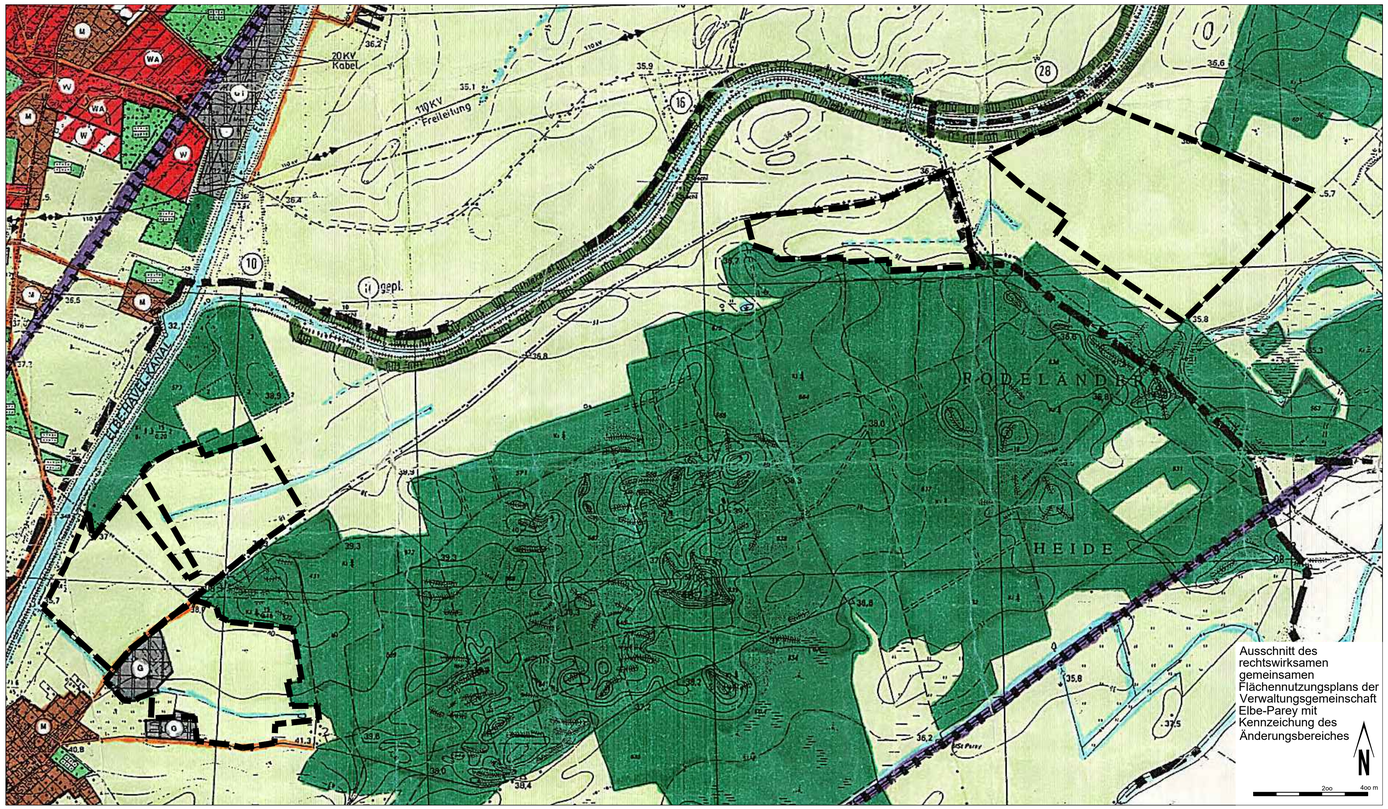

Ausschnitt des rechtswirksamen gemeinsamen Flächennutzungsplans der Verwaltungsgemeinschaft Elbe-Parey mit Kennzeichnung des Änderungsbereiches

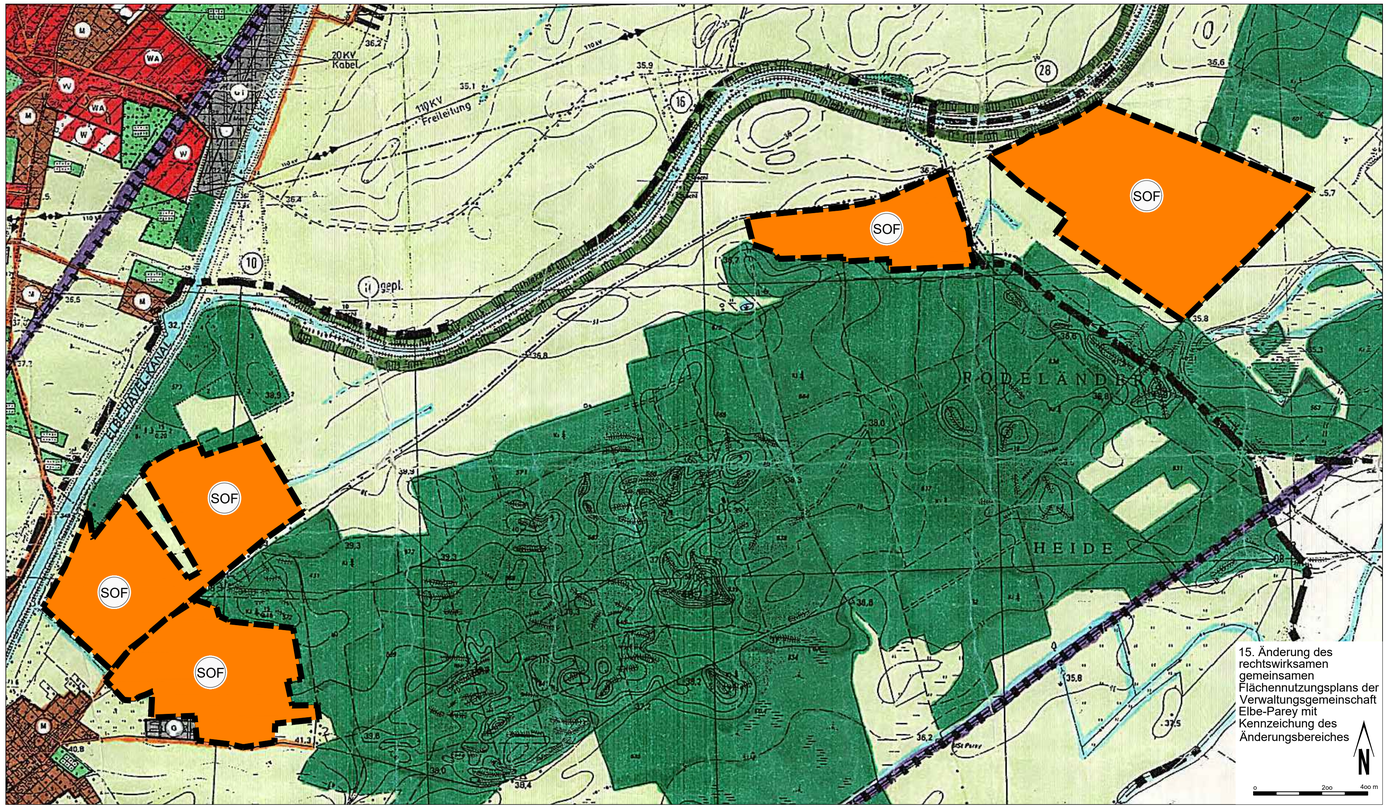

15. Änderung des rechtswirksamen gemeinsamen Flächennutzungsplans der Verwaltungsgemeinschaft Elbe-Parey mit Kennzeichnung des Änderungsbereiches

Zeichenerklärung

Darstellung des rechtswirksamen Flächennutzungsplans

Gewerbliche Baufläche (§ 1 Abs. 1 Nr. 3 BauNVO)

Flächen für die Landwirtschaft (§ 9 Abs. 1 Nr. 18 BauGB)

Darstellung in der 15. Änderung des rechtswirksamen Flächennutzungsplans

SOF — Sonstige Sonderbaufläche Freiflächensolaranlage (§ 11 Abs. 2 BauNVO)

Sonstige Planzeichen

Grenze des Änderungsbereiches; Geltungsbereich des vorhabenbezogenen Bebauungsplans "Freiflächen Photovoltaikanlage Güsen-Bergzower Weg" (§ 9 Abs. 7 BauGB)
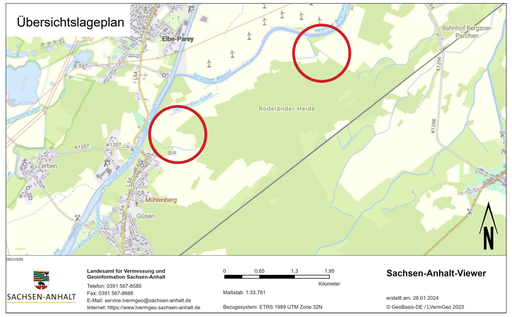
Übersichtslageplan