












Legende Biotope

	Code*	Bezeichnung des Biotoptyps	Schutzstatus
	XYK	Pionierwald; Reinbestand Kiefer	
	XQV	Pionierwald; Mischbestand Laubholz, nur heimische Baumarten	
	HEX	Einzelbaum	
	SEY	Ü } • ð ^ / ¾ ö [] [^ ^ ^ é ® ¢ ¤ ¬ ^ ¾ ö ¼ ^ , é • • ^ ^ ;	
	GFD	Ü ^ • • ^ ^ ¾ ö ¢ ^ ^ ¾ ä ^ / ¾ ö ¢ ö ö á ^ ^ ¾ ö ¢ ¢ ¢ , ¢ • ^ ^)	
	GIA	Ü ¢ ^ • ¢ ¢ ¢ > ¢ á	
	AIIY	Sonstiger intensiv genutzter Acker	
	RSX	Sandtrockenrasenbrache (nicht mehr als 30 % verbuschet)	h
	BIY	Sonstige Bebauung	
	VWA	Unbefestigter Weg	
	VPZ	Befestigter Platz	

[illegible]

Gemarkungsgrenze

Flurgrenze 69

6

0'!•▷&!•)~' { {



Gemeinde Elbe-Parey

Bebauungsplan "Solarpark-Bergzow-Ost" Eingriffs-/Ausgleichsbilanzierung

Plan 1	Biotop- und Nutzungstypen	Oktober 2024
---------------	----------------------------------	--------------

Steinbrecher u. Partner
Ingenieurgesellschaft mbH
www.ispnet.de



Ingenieurgruppe Steinbrecher + Partner

Kartengrundlage:
Liegenschaftskarte:

Gemeinde:

Gemarkung:
Flur:

T æ • caK
X^!cā!-ê!cā~ } * • ^!|æ à)

[illegible]

Vermessung:

Figure 10. A. 1111

Lagesystem:

Šaj a•aš aš!A^!{ ^••~} *Ä) aš
 Geoinformation Sachsen-Anhalt
 Elbe - Parey
 Bergzow
 3, 4
 1: 2.000
 Ä A^! aš aš!A^!{ ^••~} aš!A^!
 [07/2022, A18-T33.63710]

Es gelten die Nutzungsbedingungen
des LVerGeo ST.

PEIKVERMESSUNG
Dipl.-Ing. Manfred Peick
Wittbrietzener Dorfplatz 12
14547 Beelitz
DHHN 2016
ETRS 89
07/2023