





Ausschnitt aus dem Flächennutzungsplan der Gemeinde Elbe-Parey vom 16.11.1998



Maßstab 1 :10.000

Planzeichenerklärung

1. Art der baulichen Nutzung

-  Flächen für Bahnanlagen (§5 Abs. 2 Nr. 3 BauGB)
-  Flächen für die Landwirtschaft (§5 Abs. 2 Nr. 9a BauGB)
-  Flächen für Wald (§5 Abs. 2 Nr. 9b BauGB)
-  Gemarkungsgrenze hier, auch Grenze des Geltungsbereichs des FNP



Bereich:
 Bebauungsplan "PV-Freiflächenanlage Bahnhof Bergzow"
 Planstand: Vorentwurf vom 25.05.2022

VERFAHRENSVERMERKE





geänderte Darstellung im Bereich des Plangebiets dieser Flächennutzungsplanänderung





Maßstab 1 :10.000

Planzeichenerklärung

1. Art der baulichen Nutzung

-  gemischte Bauflächen (§5 Abs. 1 BauGB)
 (§1 Abs. 1 Nr. 2 BauNVO)
-  Sondergebiet Solarenergie (§5 Abs. 1 BauGB)
 (§1 Abs. 1 Nr. 4 BauNVO)
-  Flächen für Bahnanlagen (§5 Abs. 2 Nr. 3 BauGB)
-  Flächen für die Landwirtschaft (§5 Abs. 2 Nr. 9a BauGB)
-  Flächen für Wald (§5 Abs. 2 Nr. 9b BauGB)

Darstellung ohne Normcharakter

-  Geltungsbereich der Änderung des Flächennutzungsplans
-  Gemarkungsgrenze hier, auch Grenze des Geltungsbereichs des FNP



Übersichtskarte
 Maßstab 1 :50.000

Plangeber:
Gemeinde Elbe-Parey

Ernst-Thälmann-Straße 15
 39317 Elbe-Parey

Planverfasser

Schloßstraße 37
 04886 Arzberg
 Tel: 034222 / 40254
 Fax: 034222 / 40261

PAWLIK
 INGENIEURBÜRO

mail@ib-pawlik.de
 www.ib-pawlik.de